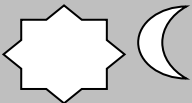
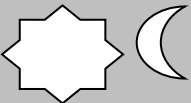





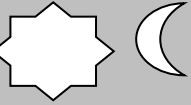





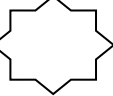


Név:
Táv:


Rajtidő:


Kapcszárító Nyitvatartás: 19:10-22:30 Táv: 2,96 km, szint: 214 m  Idő: 15 - 25 - 40	Szent Anna-kápolna Nyitvatartás: 19:15-23:00 Táv: 5,37 km, szint: 297 m  Idő: 15 - 25 - 40	Benevár Nyitvatartás: 21:15-24:00 Táv: 10,54 km, szint: 464 m  Idő: 40
Kékestető Nyitvatartás: 22:00-01:30 Táv: 15,10 km, szint: 1 009 m  Idő: 40	Mátraháza Nyitvatartás: 22:15-02:00 Táv: 17,74 km, szint: 1 009 m  Idő: 40	Hanák Kolos-kilátó Nyitvatartás: 23:00-03:00 Táv: 20,89 km, szint: 1 044 m  Idő: 40
Muzsla-tető Nyitvatartás: 23:15-03:15 Táv: 22,41 km, szint: 1 064 m <i>szűrőbélyegző</i>  Idő: 40	Kozmáry-kilátó Nyitvatartás: 20:00-03:45 Táv: 9,54 km, szint: 400 m ⇒ 15, 25 Táv: 24,33 km, szint: 1 094 m ⇒ 40  Idő: 15 - 25 - 40	Sástó Nyitvatartás: 21:30-04:30 Táv: 12,03 km, szint: 590 m ⇒ 25 Táv: 26,82 km, szint: 1 284 m ⇒ 40  Idő: 25 - 40
Lajosháza Nyitvatartás: 22:00-05:30 Táv: 15,71 km, szint: 700 m ⇒ 25 Táv: 30,50 km, szint: 1 394 m ⇒ 40  Idő: 25 - 40	Haluskás Nyitvatartás: 22:30-06:15 Táv: 18,98 km, szint: 740 m ⇒ 25 Táv: 33,77 km, szint: 1 434 m ⇒ 40  Idő: 25 - 40	Bába-kő Nyitvatartás: 23:15-07:45 Táv: 23,04 km, szint: 810 m ⇒ 25 Táv: 37,83 km, szint: 1 504 m ⇒ 40  Idő: 25 - 40
Farkasmály Nyitvatartás: 23:30-08:00 Táv: 25,46 km, szint: 810 m ⇒ 25 Táv: 40,25 km, szint: 1 504 m ⇒ 40  Idő: 25 - 40	Solymosi elágazó Nyitvatartás: 20:30-01:30 Táv: 11,75 km, szint: 377 m  Idő: 15	CÉL Táv: 14,14 km, szint: 380 m ⇒ 15 Táv: 28,76 km, szint: 810 m ⇒ 25 Táv: 41,50 km, szint: 1 504 m ⇒ 40 Idő: Célidő:


15 km ⇒ 6 óra

25 km ⇒ 8 óra,

Szintidő: 40 km ⇒ 11 óra,

 = 40 km

 szürke = 25 km

 = 15 km

Ellenőrző pontok:

MÁTRAI CSILLAGOK



ÉJSZAKAI TELJESÍTMÉNYTÚRA

2023. május 27-28.

Támogatóink:



TETŐ ÉTTEREM
KÉKESTETŐ



GYÖNGYÖS VÁROS
ÖNKORMÁNYZATA



MAGYAR AGRÁR- ÉS
ÉLETTUDOMÁNYI EGYESÜLET
KÁROLY RÓBERT CAMPUS

Máttra + Éjszaka + Csillagok = MCSÉT

	Honnan	Hova	Jelzés	Résztáv [m]	Össztáv [m]	Részsztint [m]	Összsztint [m]
15	Gyöngyös, Nádfeleles épület (RAJT)	Sárga szőlő jelzés	szalag	220	220	1	1
	Sárga szőlő jelzés	Pincés kereszt	jobbra S szőlő	1 020	1 240	5	6
25	Pincés kereszt	Kapcsazárító (E.P.)	S—	1 720	2 960	208	214
	Kapcsazárító	Szent Anna-kápolna (E.P.)	S—	2 410	5 370	83	297
40	Szent Anna-kápolna	Mátrafüred, Z+/S—	S—	3 550	8 920	30	327
15 25	Mátrafüred, Z+/S—	Kozmáry-kilátó (E.P.)	S—, balra Z+, fel S▲	670	9 590	50	377
15	Kozmáry-kilátó	Mátrafüred, Z+/S—	S▲, jobbra Z+	670	10 260	0	377
	Mátrafüred, Z+/S—	Solymosi elágazó, pihenőhely (E.P.)	jobbra kerékpárút	1 490	11 750	0	377
	Solymosi elágazó, pihenőhely	Nyúlmály v. mh.	kerékpárút	2 340	14 090	3	380
Útvonalatlázat	Mátrafüred, Z+/S—	Mátrafüred, bazársor	S—	580	9 500	17	344
	Mátrafüred, bazársor	Benevár (E.P.)	K+	1 040	10 540	120	464
40	Benevár	Kékestető (E.P.)	K+, K—	4 560	15 100	545	1 009
	Kékestető	Mátraháza, parkoló (E.P.)	sipályán le, egyenesen S+	2 640	17 740	0	1 009
	Mátraháza, parkoló	Hanák Kolos-kilátó (E.P.)	S—, SL	3 150	20 890	35	1 044
	Hanák Kolos-kilátó	Muzsla-tető (E.P.)	vissza SL, jobbra S—	1 520	22 410	20	1 064
	Muzsla-tető	Mátrafüred, bazársor	S—	1 040	23 450	0	1 064
	Mátrafüred, bazársor	Kozmáry-kilátó (E.P.)	jobbra S▲	880	24 330	30	1 094
25 40	Kozmáry-kilátó	Sástó (E.P.)	S▲	2490	12 080 26 820	190	567 1 284
	Sástó	Farkas-kút	egyenesen S+	1200	13 280 28 020	50	617 1 334
	Farkas-kút	Lajosháza (E.P.)	S●, balra S■	2480	15 760 30 500	60	677 1 394
	Lajosháza	Haluskás (E.P.)	S▲, szalag, jobbra Z—	3270	19 030 33 770	40	717 1 434
	Haluskás	Gyöngyössolymos, temető	Z+	1800	20 830 35 570	40	757 1 474
	Gyöngyössolymos, temető	Gyöngyössolymos, művelődési ház	egyenesen a temető mellett	260	21 090 35 830	0	757 1 474
	Gyöngyössolymos, művelődési ház	Bába-kő (E.P.)	balra Bartók B. u., szalag	2000	23 090 37 830	30	787 1 504
	Bába-kő	Pipishegy v. mh.	szalag	370	23 460 38 200	0	787 1 504
	Pipishegy v. mh.	Farkasmály (E.P.)	S szőlő	2050	25 510 40 250	0	787 1 504
	Farkasmály	Nyúlmály v. mh.	S szőlő, szalag	1200	26 710 41 450	0	787 1 504
15 25 40	Nyúlmály v. mh.	Gyöngyös, Nádfeleles épület (CÉL)	szalag	50	14 140 26 760 41 500	0	380 787 1 504

A túra eredménye a kekesturista.hu oldalon lesz megtalálható.

Jó utat, feledhetetlen élményeket kívánunk!

Rendező: Szőke György (30/308-4317)

