













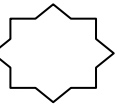


Név:
Táv:
Rajtszám:

Rajtidő:

Szintidő: 40 km ⇒ 11 óra, 25 km ⇒ 8 óra, 15 km ⇒ 6 óra

	Szent Anna-kápolna Nyitva tartás: 19:15-23:00 Táv: 5,50 km, szint: 340 m   Idő: 15 - 25 - 40	Benevár Nyitva tartás: 21:15-24:00 Táv: 10,70 km, szint: 520 m  Idő: 40
Kékestető Nyitva tartás: 22:00-01:30 Táv: 15,26 km, szint: 1 065 m  Idő: 40	Mátraháza Nyitva tartás: 22:15-02:00 Táv: 17,90 km, szint: 1 065 m  Idő: 40	Hanák Kolos-kilátó Nyitva tartás: 23:00-03:00 Táv: 20,82 km, szint: 1 140 m  Idő: 40
Muzsla-tető Nyitva tartás: 23:15-03:15 Táv: 22,34 km, szint: 1 160 m szűrőbélyegző  Idő: 40	Kozmáry-kilátó Nyitva tartás: 20:00-03:45 Táv: 9,54 km, szint: 400 m ⇒ 15, 25 Táv: 24,26 km, szint: 1 190 m ⇒ 40   Idő: 15 - 25 - 40	Sástó Nyitva tartás: 21:30-04:30 Táv: 12,03 km, szint: 590 m ⇒ 25 Táv: 26,75 km, szint: 1 380 m ⇒ 40  Idő: 25 - 40
Lajosháza Nyitva tartás: 22:00-05:30 Táv: 15,71 km, szint: 700 m ⇒ 25 Táv: 30,43 km, szint: 1 490 m ⇒ 40  Idő: 25 - 40	Haluskás Nyitva tartás: 22:30-06:15 Táv: 18,98 km, szint: 740 m ⇒ 25 Táv: 33,70 km, szint: 1 530 m ⇒ 40  Idő: 25 - 40	Bába-kő Nyitva tartás: 23:15-07:45 Táv: 23,04 km, szint: 810 m ⇒ 25 Táv: 37,76 km, szint: 1 600 m ⇒ 40  Idő: 25 - 40
Farkasmály Nyitva tartás: 23:30-08:00 Táv: 25,46 km, szint: 810 m ⇒ 25 Táv: 40,18 km, szint: 1 600 m ⇒ 40  Idő: 25 - 40	Solymosi elágazó Nyitva tartás: 20:30-01:30 Táv: 11,68 km, szint: 400 m  Idő: 15	CÉL Táv: 16,18 km, szint: 400 m ⇒ 15 Táv: 28,76 km, szint: 810 m ⇒ 25 Táv: 43,48 km, szint: 1 600 m ⇒ 40 Célidő:

Mátra + Éjszaka + Csillagok = MCSÉT

MÁTRAI CSILLAGOK



ÉJSZAKAI TELJESÍTMÉNYTÚRA

2017. május 27-28.

Támogatóink:





GYÖNGYÖS VÁROS
ÖNKORMÁNYZATA



TETŐ ÉTTEREM
KÉKESTETŐ



Ellenőrző pontok:  = 15 km szürke = 25 km  = 40 km

40, 25, 15 km

Honnan	Hova	Jelzés	résztáv [m]	össztáv [m]	részszint [m]	összszint [m]
Kolping Ház (RAJT)	Gyöngyös, Felsőújváros v.m.	Török Ignác u. balra 24-es út	1 000	1 000	0	0
Gyöngyös, Felsőújváros v.m.	Szent Anna-kápolna (E.P.)	S-	4 500	5 500	340	340
Szent Anna-kápolna	Mátrafüred, 24-es út/S-	S-	3 440	8 940	30	370

Útvonal táblázat

40 km

Mátrafüred, 24-es út/S-	Mátrafüred, bazársor/S-	S-	720	9 660	30	400
Mátrafüred, bazársor/S-	Benevár (E.P.)	K+	1 040	10 700	120	520
Benevár	Kékestető, Tető étterem (E.P.)	K+	4 560	15 260	545	1 065
Kékestető, Tető étterem	Mátraháza, parkoló (E.P.)	sípályán le K- , balra S-	2 640	17 900	0	1 065
Mátraháza, parkoló	Hanák Kolos-kilátó (E.P.)	S-, SL	2 920	20 820	75	1 140
Hanák Kolos-kilátó	Muzsla-tető (E.P.)	vissza SL , jobbra S-	1 520	22 340	20	1 160
Muzsla-tető	Mátrafüred, bazársor	S-	1 040	23 380	0	1 160
Mátrafüred, bazársor	Kozmáry-kilátó (E.P.)	jobbra Z-, SΔ	880	24 260	30	1 190

25, 15 km

Mátrafüred, 24-es út/S-	Kozmáry-kilátó (E.P.)	S-, balra Z+, fel SΔ	600	9 540	30	400
-------------------------	------------------------------	-----------------------------	-----	--------------	----	------------

40, 25 km

Kozmáry-kilátó	Sástó, étterem (E.P.)	SΔ	2 490	26 750 12 030	190	1 380 590
Sástó, étterem	Farkas-kút	étteremből ki, jobbra S+	1 200	27 950 13 230	50	1 430 640
Farkas-kút	Lajosháza (E.P.)	SO, balra S□	2 480	30 430 15 710	60	1 490 700
Lajosháza	Haluskás (E.P.)	SΔ, szalag, jobbra Z-	3 270	33 700 18 980	40	1 530 740
Haluskás	Gyöngyössolymos, temető	Z+	1 800	35 500 20 780	40	1 570 780
Gyöngyössolymos, temető	Gyöngyössolymos, művelődési ház	egyenesen a temető mellett	260	35 760 21 040	0	1 570 780
Gyöngyössolymos, művelődési ház	Bába-kő (E.P.)	balra Bartók B. út, szalag	2 000	37 760 23 040	30	1 600 810
Bába-kő	Pipishegy v.m.	szalag (át a 24-esen)	370	38 130 23 410	0	1 600 810
Pipishegy v.m.	Farkasmály (E. P.)	S szőlőfűrt	2 050	40 180 25 460	0	1 600 810
Farkasmály	Nyúlmály v.m.	S szőlőfűrt	1 200	41 380 26 660	0	1 600 810

15 km

Kozmáry-kilátó	24-es út, Z+/S-	SΔ, jobbra Z+	600	10 140	0	400
24-es út, Z+/S-	Solymosi elágazó, pihenőhely (E.P.)	jobbra kerékpárút	1 540	11 680	0	400
Solymosi elágazó, pihenőhely	Nyúlmály v.m.	kerékpárút	2 400	14 080	0	400

40, 25, 15 km

Nyúlmály v.m.	Kolping Ház (CÉL)	kerékpárút, 24-es út, Török Ignác u.	2 100	43 480 28 760 16 180	0	1 600 810 400
---------------	--------------------------	---	-------	---	---	--

A túra eredménye a kekesturista.hu oldalon lesz megtalálható.

Jó utat, feledhetetlen élményeket kívánunk!



Rendezők: Szőke György (30/308-4317)
Rajki Sándorné (20/241-9937)

MÁTRAI CSILLAGOK

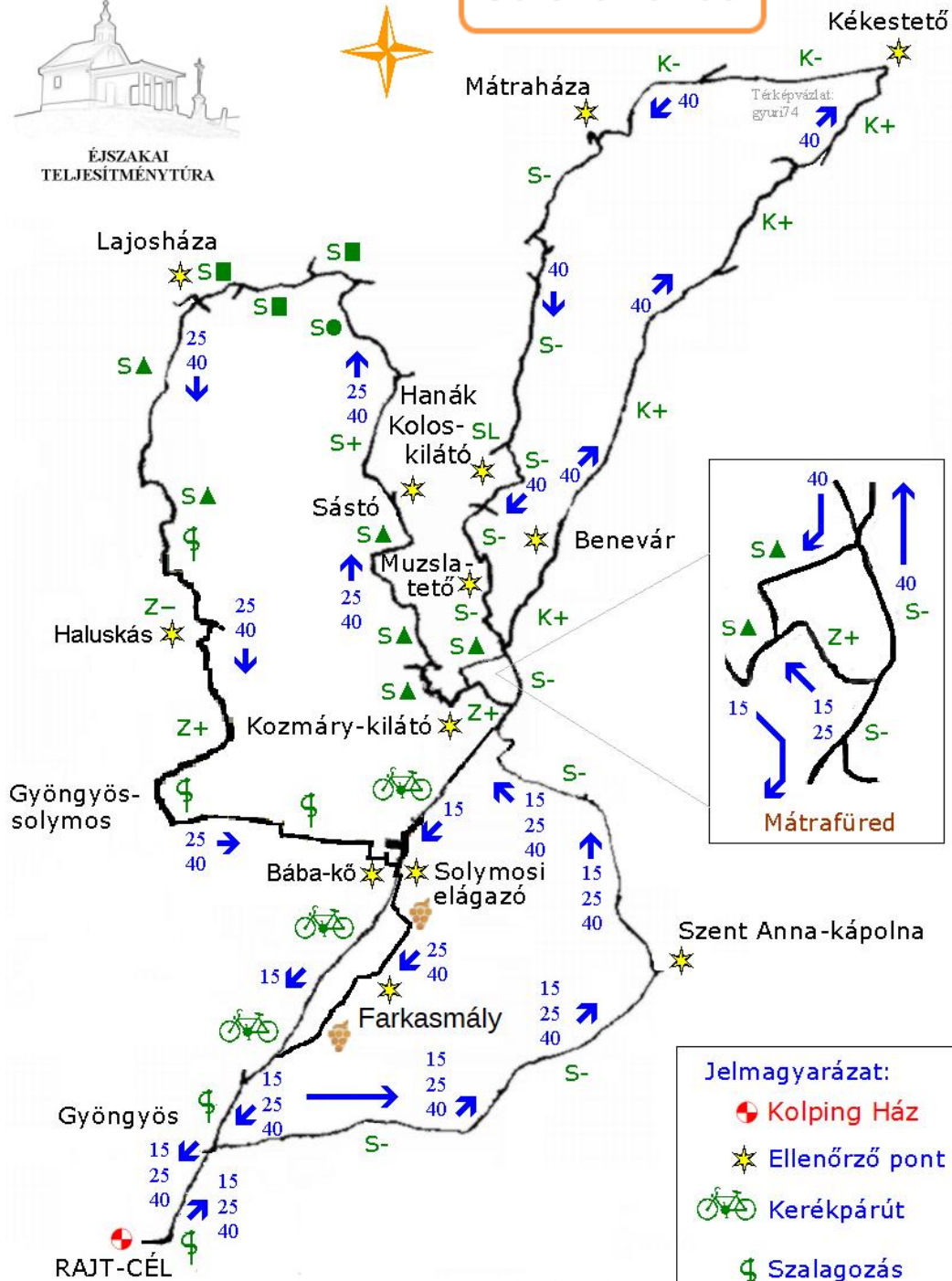


ÉSZAKAI TELJESÍTMÉNYTÚRA

É



Útvonalvázlat



Jelmagyarázat:

- Kolping Ház
- Ellenőrző pont
- Kerékpárút
- Szalagozás

Szintvonalmetszet

