






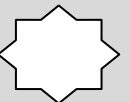





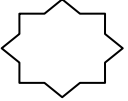


Rajtszám: Név: ..... Táv: .....

Szintidő: 40 km ⇒ 11 óra, 25 km ⇒ 8 óra, 15 km ⇒ 6 óra

		<b>Szent Anna-kápolna</b> Nyitva tartás: 19:15-23:00 Táv: 5,50 km, szint: 340 m   Idő: 15 - 25 - 40	
Rajtidő:			
<b>Benevár</b> Nyitva tartás: 21:15-24:00 Táv: 10,70 km, szint: 520 m  Idő: 40	<b>Kékestető</b> Nyitva tartás: 22:00-01:30 Táv: 15,26 km, szint: 1 065 m  Idő: 40	<b>Mátraháza</b> Nyitva tartás: 22:15-02:00 Táv: 17,90 km, szint: 1 065 m  Idő: 40	
<b>Hanák Kolos-kilátó</b> Nyitva tartás: 23:00-03:00 Táv: 20,82 km, szint: 1 140 m  Idő: 40	<b>Muzsla-tető</b> Nyitva tartás: 23:15-03:15 Táv: 22,34 km, szint: 1 160 m szűrőbélyegző  Idő: 40	<b>Kozmáry-kilátó</b> Nyitva tartás: 20:00-03:45 Táv: 9,54 km, szint: 400 m ⇒ 15, 25 Táv: 24,26 km, szint: 1 190 m ⇒ 40   Idő: 15 - 25 - 40	
<b>Sástó</b> Nyitva tartás: 21:30-04:30 Táv: 12,03 km, szint: 590 m ⇒ 25 Táv: 26,75 km, szint: 1 380 m ⇒ 40  Idő: 25 - 40	<b>Lajosháza</b> Nyitva tartás: 22:00-05:30 Táv: 15,71 km, szint: 700 m ⇒ 25 Táv: 30,43 km, szint: 1 490 m ⇒ 40  Idő: 25 - 40	<b>Haluskás</b> Nyitva tartás: 22:30-06:15 Táv: 18,98 km, szint: 740 m ⇒ 25 Táv: 33,70 km, szint: 1 530 m ⇒ 40  Idő: 25 - 40	
<b>Bába-kő</b> Nyitva tartás: 23:15-07:45 Táv: 23,04 km, szint: 810 m ⇒ 25 Táv: 37,76 km, szint: 1 600 m ⇒ 40  Idő: 25 - 40	<b>Solymosi elágazó</b> Nyitva tartás: 20:30-01:30 Táv: 11,68 km, szint: 400 m  Idő: 15	<b>CÉL</b> Táv: 15,98 km, szint: 400 m ⇒ 15 Táv: 27,24 km, szint: 810 m ⇒ 25 Táv: 41,96 km, szint: 1 600 m ⇒ 40 Célidő:	

Mátra + Éjszaka + Csillagok = MCSÉT

# MÁTRAI CSILLAGOK



## ÉJSZAKAI TELJESÍTMÉNYTÚRA

2016. május 28-29.

### Támogatóink:





GYÖNGYÖS VÁROS  
ÖNKORMÁNYZATA



TETŐ ÉTTEREM  
KÉKESTETŐ



Ellenőrző pontok:  = 15 km   szürke = 25 km    = 40 km

40, 25, 15 km

Honnan	Hova	Jelzés	résztáv [m]	össztáv [m]	részszint [m]	összszint [m]
<b>Kolping Ház (RAJT)</b>	Gyöngyös, Felsőújváros v.m.	<b>Török Ignác u. balra 24-es út</b>	1 000	1 000	0	0
Gyöngyös, Felsőújváros v.m.	<b>Szent Anna-kápolna (E.P.)</b>	<b>S-</b>	4 500	<b>5 500</b>	340	<b>340</b>
Szent Anna-kápolna	Mátrafüred, 24-es út/S-	<b>S-</b>	3 440	8 940	30	370

Útvonal táblázat

40 km

Mátrafüred, 24-es út/S-	Mátrafüred, bazársor/S-	<b>S-</b>	720	9 660	30	400
Mátrafüred, bazársor/S-	<b>Benevár (E.P.)</b>	<b>K+</b>	1 040	<b>10 700</b>	120	<b>520</b>
Benevár	<b>Kékestető, Tető étterem (E.P.)</b>	<b>K+</b>	4 560	<b>15 260</b>	545	<b>1 065</b>
Kékestető, Tető étterem	<b>Mátraháza, parkoló (E.P.)</b>	sípályán le <b>K-</b> , balra <b>S-</b>	2 640	<b>17 900</b>	0	<b>1 065</b>
Mátraháza, parkoló	<b>Hanák Kolos-kilátó (E.P.)</b>	<b>S-, SL</b>	2 920	<b>20 820</b>	75	<b>1 140</b>
Hanák Kolos-kilátó	<b>Muzsla-tető (E.P.)</b>	vissza <b>SL</b> , jobbra <b>S-</b>	1 520	<b>22 340</b>	20	<b>1 160</b>
Muzsla-tető	Mátrafüred, bazársor	<b>S-</b>	1 040	23 380	0	1 160
Mátrafüred, bazársor	<b>Kozmáry-kilátó (E.P.)</b>	jobbra <b>Z-, SΔ</b>	880	<b>24 260</b>	30	<b>1 190</b>

25, 15 km

Mátrafüred, 24-es út/S-	<b>Kozmáry-kilátó (E.P.)</b>	<b>S-, balra Z+, fel SΔ</b>	600	<b>9 540</b>	30	<b>400</b>
-------------------------	------------------------------	-----------------------------	-----	--------------	----	------------

40, 25 km

Kozmáry-kilátó	<b>Sástó, étterem (E.P.)</b>	<b>SΔ</b>	2 490	<b>26 750</b> <b>12 030</b>	190	<b>1 380</b> <b>590</b>
Sástó, étterem	Farkas-kút	étteremből ki, jobbra <b>S+</b>	1 200	27 950 13 230	50	1 430 640
Farkas-kút	<b>Lajosháza (E.P.)</b>	<b>SO, balra S□</b>	2 480	<b>30 430</b> <b>15 710</b>	60	<b>1 490</b> <b>700</b>
Lajosháza	<b>Haluskás (E.P.)</b>	<b>SΔ, szalag, jobbra Z-</b>	3 270	<b>33 700</b> <b>18 980</b>	40	<b>1 530</b> <b>740</b>
Haluskás	Gyöngyössolymos, temető	<b>Z+</b>	1 800	35 500 20 780	40	1 570 780
Gyöngyössolymos, temető	Gyöngyössolymos, művelődési ház	egyenesen a temető mellett	260	35 760 21 040	0	1 570 780
Gyöngyössolymos, művelődési ház	<b>Bába-kő (E.P.)</b>	balra <b>Bartók B. út, szalag</b>	2 000	<b>37 760</b> <b>23 040</b>	30	<b>1 600</b> <b>810</b>
Bába-kő	Főiskola, tangazdaság-kollégium	<b>szalag, jobbra kerékpárút</b>	2 200	39 960 25 240	0	1 600 810

15 km

Kozmáry-kilátó	24-es út, Z+/S-	<b>SΔ, jobbra Z+</b>	600	10 140	0	400
24-es út, Z+/S-	<b>Solymosi elágazó, pihenőhely (E.P.)</b>	jobbra <b>kerékpárút</b>	1 540	<b>11 680</b>	0	<b>400</b>
Solymosi elágazó, pihenőhely	Főiskola, tangazdaság-kollégium	<b>kerékpárút</b>	2 300	13 980	0	400

40, 25, 15 km

Főiskola, tangazdaság-kollégium	Gyöngyös, Felsőújváros v.m.	<b>kerékpárút, Bene utca (24-es út)</b>	1 000	40 960 26 240 14 980	0	1 600 810 400
Gyöngyös, Felsőújváros v.m.	<b>Kolping Ház (CÉL)</b>	<b>24-es út, Török Ignác u.</b>	1 000	<b>41 960</b> <b>27 240</b> <b>15 980</b>	0	<b>1 600</b> <b>810</b> <b>400</b>

A túra eredménye a [kekesturista.hu](http://kekesturista.hu) oldalon lesz megtalálható.

Jó utat, feledhetetlen élményeket kívánunk!



**Rendezők:** Szőke György (30/308-4317)  
Rajki Sándorné (20/241-9937)

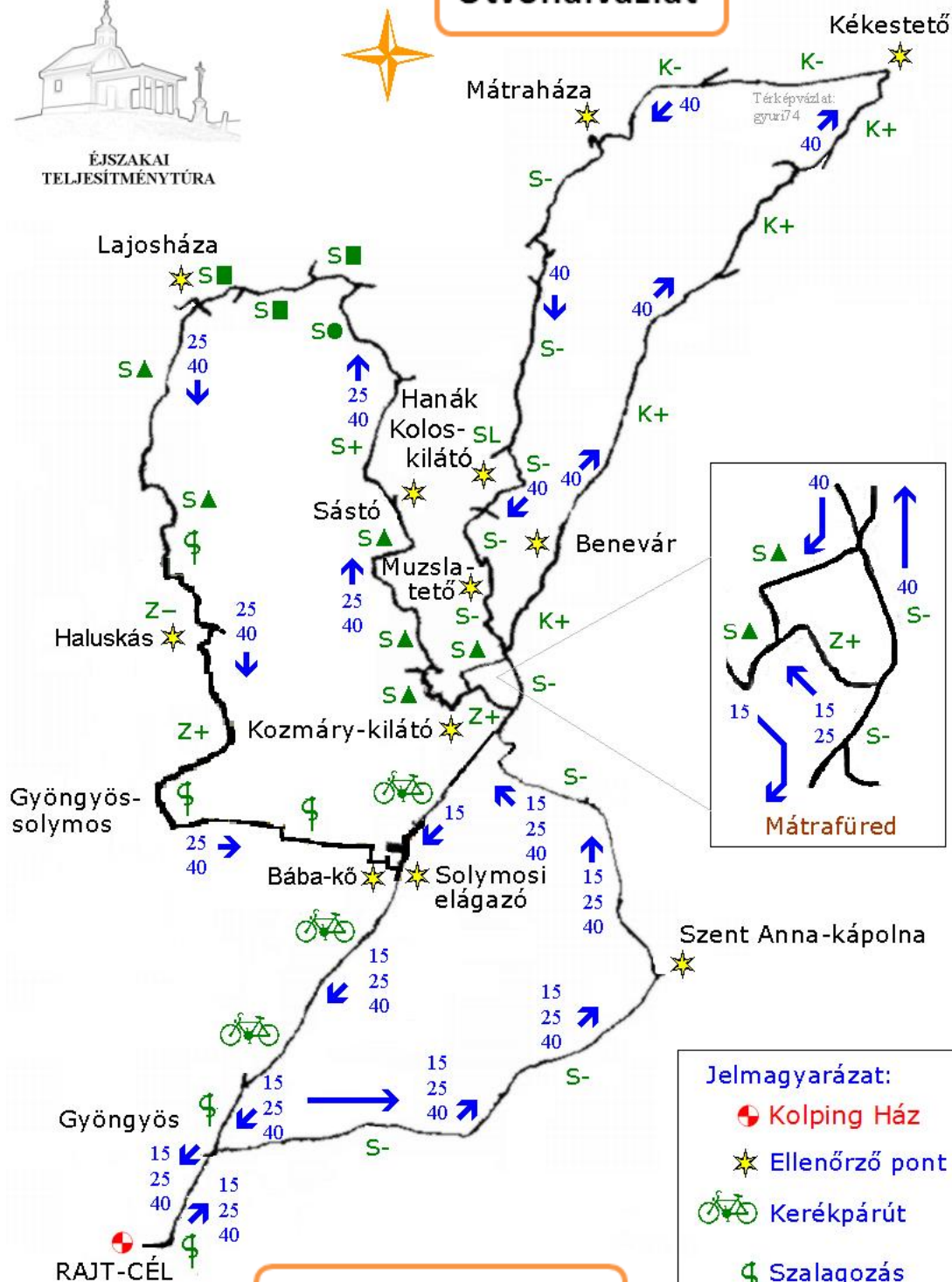
MÁTRAI CSILLAGOK



ÉJSZAKAI TELJESÍTMÉNYTÚRA

É

## Útvonalvázlat



Jelmagyarázat:

- Kolping Ház
- Ellenőrző pont
- Kerékpárút
- Szalagozás

tengerszint feletti magasság (m)

